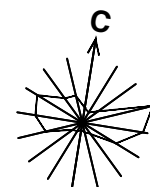
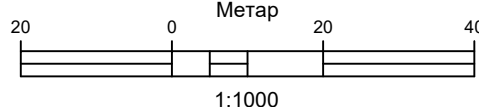
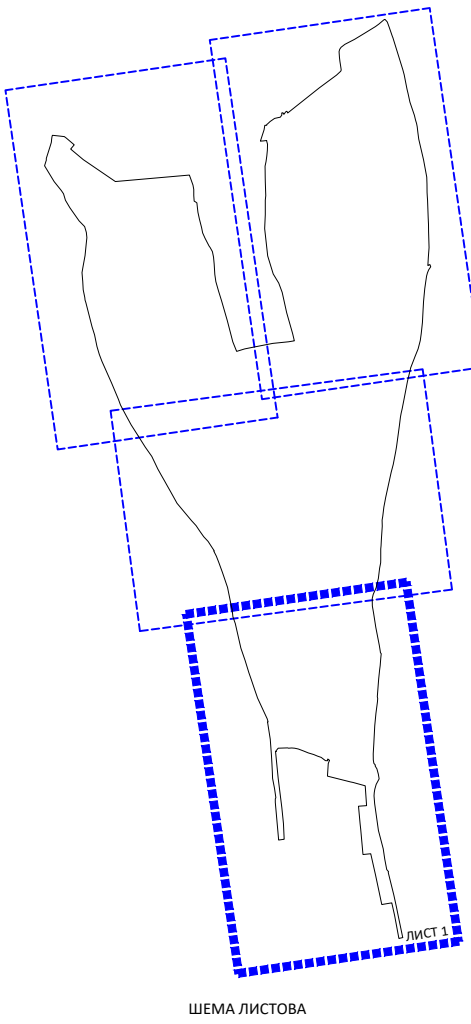


ПЛАН ДЕТАЉНЕ РЕГУЛАЦИЈЕ
ЗА ТУРИСТИЧКО-УГОСТИТЕЉСКИ КОМПЛЕКС
И ПРИСТУПНУ САОБРАЋАЈНИЦУ
НА ПОТЕСУ "СЕЛЕУШ" У КО ИРИГ

- НАЦРТ -

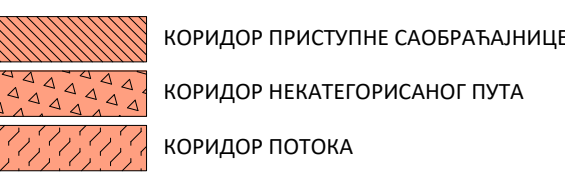


Списак координата новоодређених тачака регулације					
Ознака тачке	Y	X	Ознака тачке	Y	X
79	7410873.87	4996808.21	322	7410840.45	4996862.29
80	7410873.28	4996814.45	323	7410843.17	4996852.55
81	7410872.95	4996818.05	324	7410845.48	4996825.11
82	7410859.93	4996886.23	325	7410847.56	4996815.39
83	7410857.60	4996897.55	326	7410848.99	4996802.96
84	7410852.71	4996924.79	381	7410880.60	4996782.35
85	7410850.55	4996938.78	386	7411107.02	4997137.78
86	7410844.58	4996964.20	399	7410985.17	4996753.33
87	7410838.57	4996990.21	400	7411091.63	4997164.67
88	7410824.62	4997040.86	401	7411096.87	4997140.47
89	7410815.87	4997067.98	402	7411108.68	4997062.87
90	7410802.59	4997109.86	403	7411111.97	4997137.36
91	7410799.14	4997122.08	404	7411113.38	4997016.79
92	7410795.71	4997133.51	405	7411110.62	4997014.25
125	7410994.17	4996748.67	406	7411052.78	4997023.10
126	7411010.53	4996799.19	407	7411036.12	4996955.14
127	7411024.95	4996860.83	408	7411027.31	4996917.44
128	7411037.06	4996915.22	409	7411015.20	4996863.03
129	7411045.85	4996952.81	410	7411000.88	4996801.87
130	7411059.84	4997009.88	411	7410988.27	4996762.91
131	7411062.30	4997011.53	412	7410928.25	4996786.83
132	7411123.77	4997002.12	413	7411021.83	4997063.21
133	7410894.97	4996776.35	414	7410945.13	4996868.11
134	7410902.04	4996776.23	415	7410951.74	4996884.73
135	7410811.67	4996773.51	416	7410956.94	4996895.83
136	7410826.49	4996765.15	417	7410964.72	4996919.22
137	7410938.71	4996763.92	418	7410968.48	4996939.15
138	7410951.80	4996759.63	419	7410964.56	4996939.15
139	7410973.64	4996750.84	420	7410960.84	4996920.22
140	7410983.37	4996747.63	421	7410953.22	4996907.32
141	7410980.38	4996753.38	422	7410948.07	4996886.32
142	7410881.23	4996789.40	423	7410942.13	4996871.38
143	7410828.47	4997041.92	424	7411110.38	4996662.56
144	7410842.46	4996991.17	425	7411109.35	4996650.64
145	7410848.48	4996965.10	426	7411114.43	4996623.86
146	7410854.51	4996939.39	427	7410997.08	4996757.64
147	7410856.64	4996925.53	428	7411022.13	4996748.14
148	7410859.76	4996908.82	446	7410895.26	4996782.35
149	7410861.51	4996896.38	447	7410890.98	4996786.33
150	7410863.85	4996887.04	448	7410886.50	4996783.45
151	7410866.23	4996876.42	449	7410883.81	4996809.24
152	7410871.50	4996849.25	450	7410882.88	4996819.16
157	7410797.08	4997144.07	451	7410877.39	4996850.39
164	7411100.70	4997170.03	452	7410872.10	4996877.65
209	7411098.96	4997189.32	453	7410869.72	4996898.30
210	7411090.90	4997175.59	454	7410867.41	4996899.46
211	7411080.89	4997184.96	455	7410865.67	4996909.87
313	7410746.09	4997156.69	456	7410862.56	4996926.53
314	7410748.19	4997156.77	457	7410860.43	4996940.30
315	7410754.43	4997118.87	458	7410854.32	4996966.46
316	7410757.02	4997107.55	459	7410848.27	4996992.65
317	7410769.64	4997052.27	460	7410834.23	4997043.63
319	7410787.10	4997000.63	461	7410825.35	4997071.14
319	7410813.97	4996919.60	462	7410812.17	4997112.73
320	7410828.12	4996887.91	463	7410804.86	4997138.61
321	7410834.04	4996875.62	464	7410802.86	4997145.70

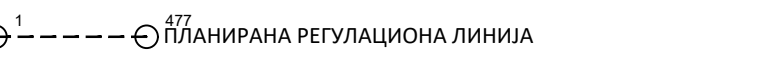


РЕГУЛАЦИОНИ ПЛАН СА АНАЛИТИЧКО-ГЕОДЕТСКИМ ЕЛЕМЕНТИМА ЗА ОБЕЛЕЖАЊЕ,
СА ПЛАНОМ ГРАЂЕВИНСКИХ ПАРЦЕЛА И ГРАЂЕВИНСКИМ ЛИНИЈАМА - ЛИСТ 1

ПОВРШИНЕ ЈАВНЕ НАМЕНЕ



РЕГУЛАЦИОНИ ПЛАН СА АНАЛИТИЧКО-ГЕОДЕТСКИМ ЕЛЕМЕНТИМА ЗА ОБЕЛЕЖАЊЕ И ПЛАНОМ ГРАЂЕВИНСКИХ ПАРЦЕЛА



Б2 ГРАЂЕВИНСКА ПАРЦЕЛА ЗА ЈАВНЕ НАМЕНЕ

ГРАНИЦА ПАРЦЕЛЕ КОЈА СЕ УКИДА

ПОВРШИНЕ ЗА ОСТАЛЕ НАМЕНЕ

ОСТАЛЕ НАМЕНЕ

ГРАЂЕВИНСКА ЛИНИЈА

ГРАНИЦА ГРАЂЕВИНСКОГ ПОДРУЧЈА НАСЕЉА ИРИГ

ГРАНИЦА ОБУХВАТА ПЛАНА

НОСИЛАЦ ИЗДАЈЕ ПЛАНА		ОПШТИНА ИРИГ	Печат и потпис:
ОБРАЗЛАЖАЧ		ОПШТИНА ИРИГ ОПШТИНО ЗАВОД ЗА УРБАНИЗАМ ВОЈВОДИНЕ ДИРЕКТОР: ПРЕДРАГ КНЕЖЕВИЋ, дипл.правник ПОМОЋНИК ДИРЕКТОРА: мр ВЛАДИМИР ПИХТЕР, дипл.инж.арх.	Печат и потпис:
НАЗИВ ПЛАНА	ПЛАН ДЕТАЉНЕ РЕГУЛАЦИЈЕ ЗА ТУРИСТИЧКО-УГОСТИТЕЉСКИ КОМПЛЕКС И ПРИСТУПНУ САОБРАЋАЈНИЦУ НА ПОТЕСУ "СЕЛЕУШ" У КО ИРИГ		
НАЗИВ КАРТЕ	РЕГУЛАЦИОНИ ПЛАН СА АНАЛИТИЧКО-ГЕОДЕТСКИМ ЕЛЕМЕНТИМА ЗА ОБЕЛЕЖАЊЕ, СА ПЛАНОМ ГРАЂЕВИНСКИХ ПАРЦЕЛА И ГРАЂЕВИНСКИМ ЛИНИЈАМА - ЛИСТ 1		
ОДГОВОРНИ УРБАНИСТА	СВЕТЛАНА РЕКО, дипл.инж.арх.		
САРАДНИЦИ	МАРИЈА ЗЕЦ, мастер инж.саобр. БАЉЕ СВИТЛИЦА, дипл.инж.геод. БРАНО МИЛОВАНОВИЋ, дипл.инж.машино. ЗОРИЦА БОШЊАЧИЋ, мастер инж. арх.		
E-2966	Размер: 1:1000	Датум: децембар 2025. год.	Број листа: 5.1

У СЛУЧАЈУ НЕУСАДЛАЖЕНОСТИ ГРАФИЧКОГ ПРИЛОГА СА ТЕКСТУАЛНИМ ДЕЛОМ ПЛАНА, ЗА ПОТРЕБЕ ДЕФИНИСАНЈА
ЈАВНИХ ПОВРШИНА ПРИМЕНЈУЈЕ СЕ РЕГУЛАЦИОНА ЛИНИЈА ДЕФИНИСАНЈА ОВИМ ГРАФИЧКИМ ПРИЛОГОМ